

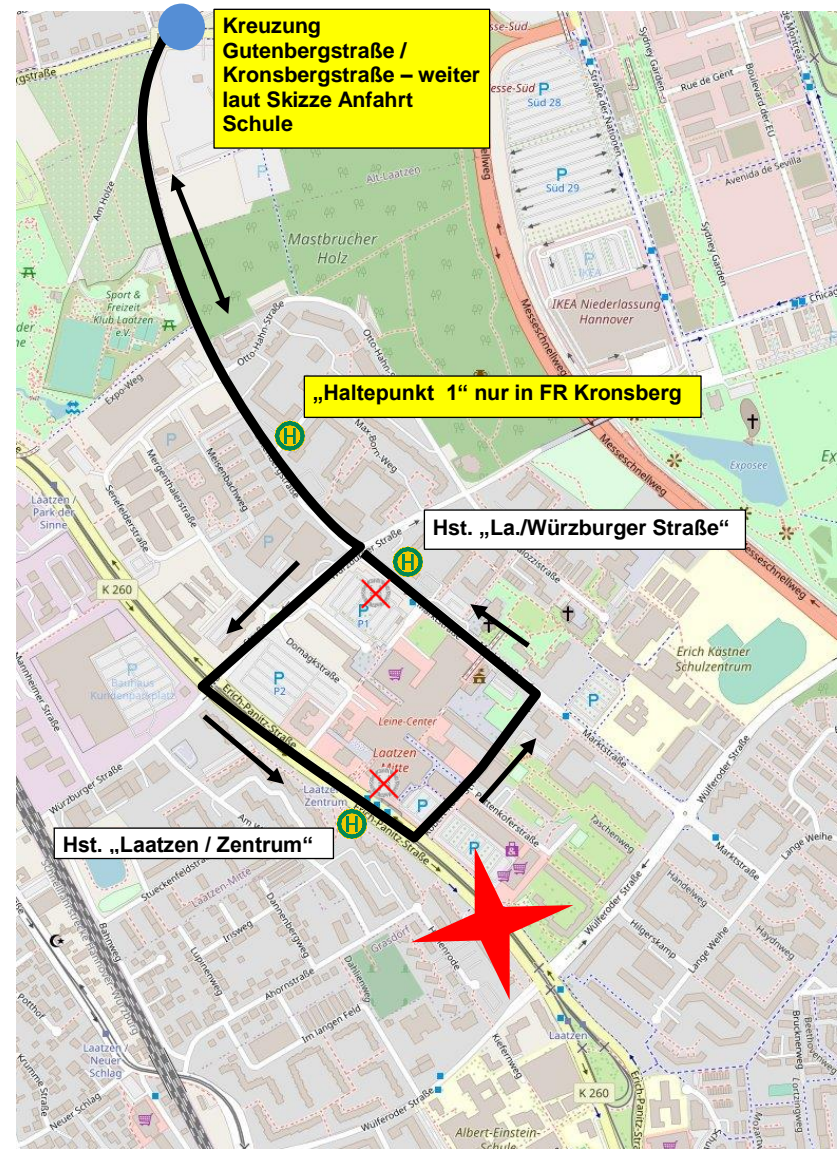
ÜSTRA Linienskizzen – Evakuierungsrouten zur Sammelstelle Blaue Schule

Evakuierungsrouten

Bushaltestellen:

1. Laatzen / Zentrum
2. Würzburger Straße
3. Haltepunkt 1
4. Sammelstelle

Grundsätzlich ist nur der Einstieg erlaubt!



Legende

- Ort der Baumaßnahme
- Fahrweg
- Regelfahrweg nicht befahrbar
- Haltestelle
- Haltestelle wird nicht bedient bzw. / entfällt
- Halteverbot
- Haltestelle
- Ersatzhaltestelle
- Richtungspfeil

Kartenauszüge

© OpenStreetMap-Mitwirkende
© Google Maps - GeoBasis

Skizze erstellt von:

ÜSTRA
Hannoversche
Verkehrsbetriebe AG

Fahrweg Evakuierungsrouten 1

Die Busse der Evakuierungsrouten 1 fahren von der Gutenbergstraße kommend – rechts Würzburger Straße – Links Erich-Panitz-Str. zur Haltestelle „Laatzen / Zentrum“ – links Robert-Koch-Straße – weiter auf Marktplatz (unter dem Haus hindurch) – links Marktstraße zur Haltestelle „Laatzen / Würzburger Straße“ – weiter geradeaus auf Gutenbergstraße zur Ersatzhaltestelle „Haltepunkt 1“ – weiter geradeaus auf Gutenbergstraße – rechts Kronsbergstraße – weiter geradeaus Lissabonner Allee – links Weltausstellungsallee – rechts Emmy-Noether-Allee – links Laatzenener Straße – rechts Wülfeler Straße – weiter geradeaus Wülfeler Str. – weiter auf Wülfelder Straße – links Wilhelm-Göhrs-Straße – geradeaus weiter auf den Schulhof.

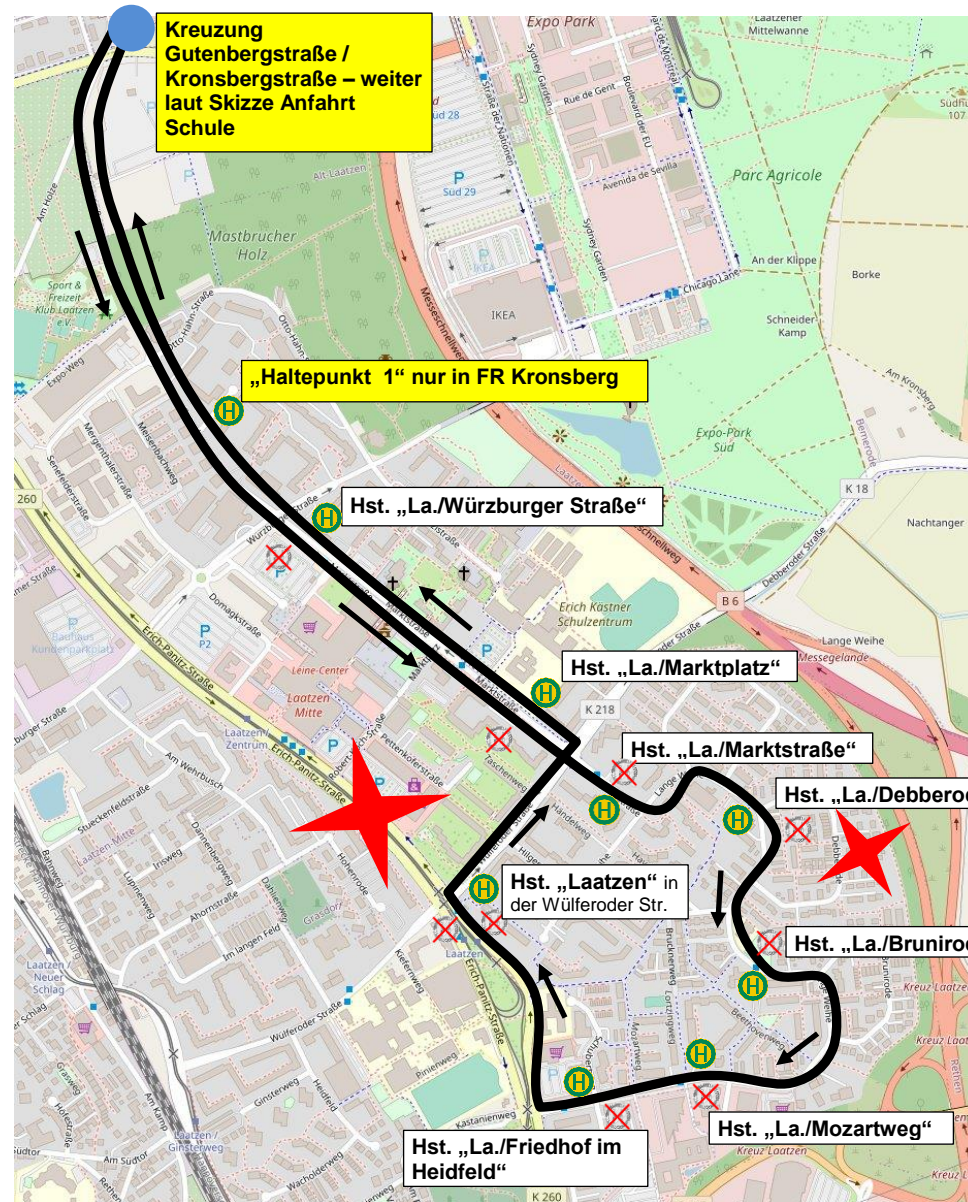
Die Rückfahrt erfolgt ohne Fahrgäste und ohne Halt zurück nach Laatzen und es wird wieder an der Haltestelle „Laatzen / Zentrum“ auf der Erich-Panitz-Straße stadtauswärts eingesetzt.

Evakuierungsrouten 2

Bushaltestellen:

1. Marktstraße
2. Deberode
3. Brunirode
4. Mozartweg
5. Friedhof im Heidfeld
6. Laatzen
7. Würzbürger Straße
8. Marktplatz
9. Haltepunkt 1
10. Sammelstelle

Grundsätzlich ist nur der Einstieg erlaubt!



Legende

- Ort der Baumaßnahme
- Fahrgeweg
- Regelfahrgeweg nicht befahrbar
- Haltestelle
- Haltestelle wird nicht bedient bzw. / entfällt
- Halteverbot
- Hst.
- E-Hst.
- Richtungspfeil

Kartenauszüge
 © OpenStreetMap-Mitwirkende
 © Google Maps - GeoBasis

Skizze erstellt von:
ÜSTRA
 Hannoversche
 Verkehrsbetriebe AG

Fahrweg Evakuierungsrouten 2

Die Busse der Evakuierungsrouten 2 fahren von der Gutenbergstraße kommend – geradeaus auf Marktstraße – am Kreisel 2. Ausfahrt weiter auf Marktstraße zur Haltestelle „Laatzen / Marktstraße“ – links Lange Weihe zur Haltestelle „Laatzen / Deubberode“ – weiter zur Haltestelle „Laatzen / Brunirode“ - weiter zur Haltestelle „Laatzen / Mozartweg“ – weiter zur Haltestelle „Laatzen / Friedhof im Heidfeld“ – rechts Erich-Panitz-Straße – rechts Wülferoder Straße zur Haltestelle „Laatzen“ (nur an der Schulbushaltestelle halten!) – weiter im Kreisel 3. Ausfahrt auf Marktstraße zur Haltestelle „Laatzen / Marktplatz“ – weiter auf Marktstraße zur Haltestelle „Laatzen / Würzburger Straße“ – weiter geradeaus auf Gutenbergstraße zur Ersatzhaltestelle „Haltepunkt 1“ – weiter geradeaus auf Gutenbergstraße – rechts Kronsbergstraße – weiter geradeaus Lissabonner Allee – links Weltausstellungsallee – rechts Emmy-Noether-Allee – links Laatzenener Straße – rechts Wülfeler Straße – weiter geradeaus Wülfeler Str. – weiter auf Wülferoder Straße – links Wilhelm-Göhrs-Straße – geradeaus weiter auf den Schulhof.

Die Rückfahrt erfolgt ohne Fahrgäste und ohne Halt zurück nach Laatzen und es wird wieder an der Haltestelle „Laatzen / Marktstraße“ nach dem Kreisel stadtauswärts eingesetzt.

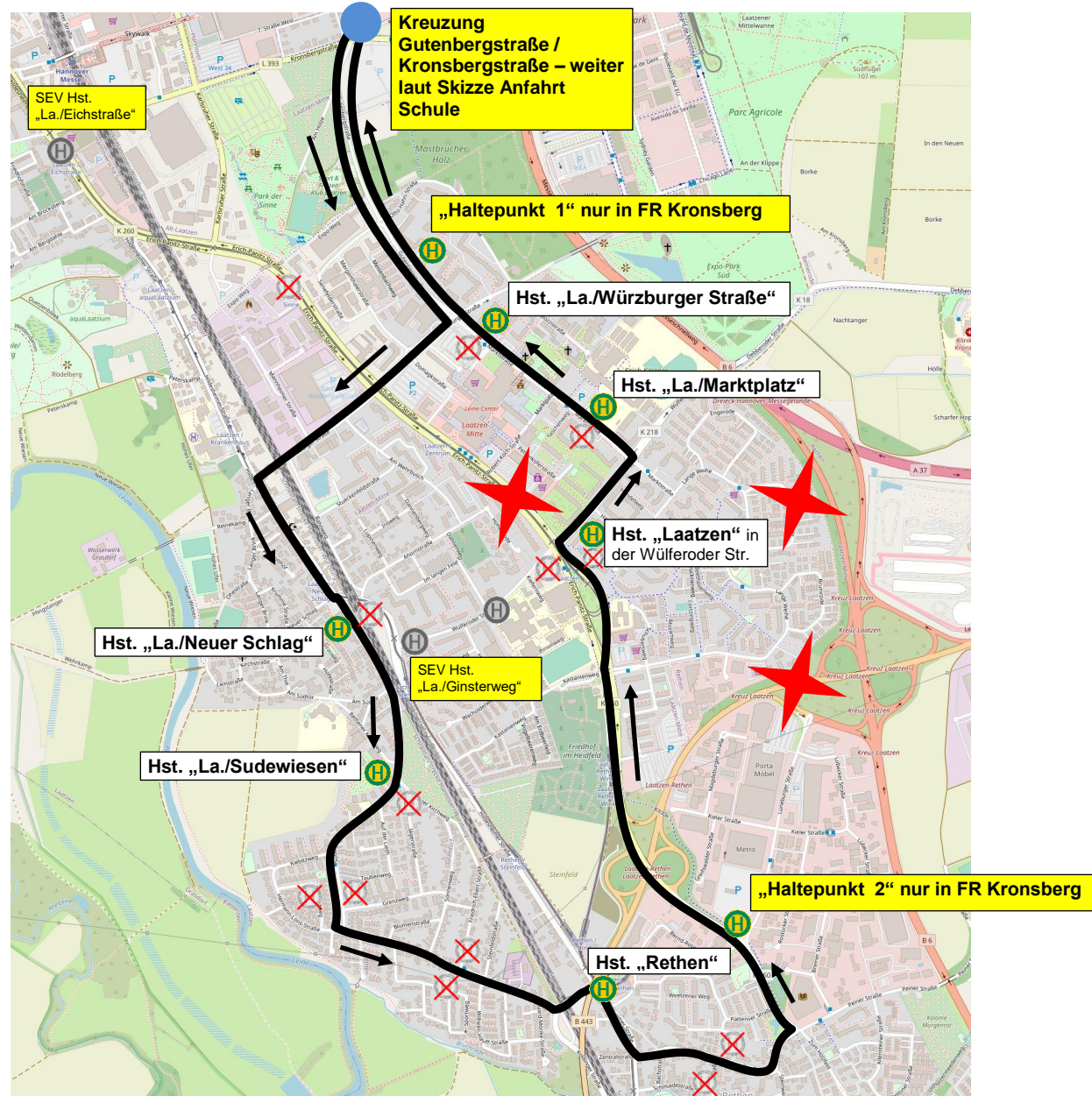
Evakuierungsrouten 3

Bushaltestellen:

1. Neuer Schlag
2. Sudewiesen
3. Rethen*
4. Haltepunkt 2
5. Laatzen
6. Marktplatz
7. Würzbürger Straße
8. Haltepunkt 1
9. Sammelstelle

Grundsätzlich ist nur der Einstieg erlaubt!

*außerhalb des Radius, Ausstieg möglich Anbindung Stadtbahn Li. 1+2



Legende

- Ort der Baumaßnahme
- Fahrweg
- Regelfahrweg nicht befahrbar
- Haltestelle
- Haltestelle wird nicht bedient bzw. / entfällt
- Halteverbot
- Hst.
- E-Hst.
- Richtungspfeil

Kartenauszüge
 © OpenStreetMap-Mitwirkende
 © Google Maps - GeoBasis

Skizze erstellt von:
ÜSTRA
 Hannoversche
 Verkehrsbetriebe AG

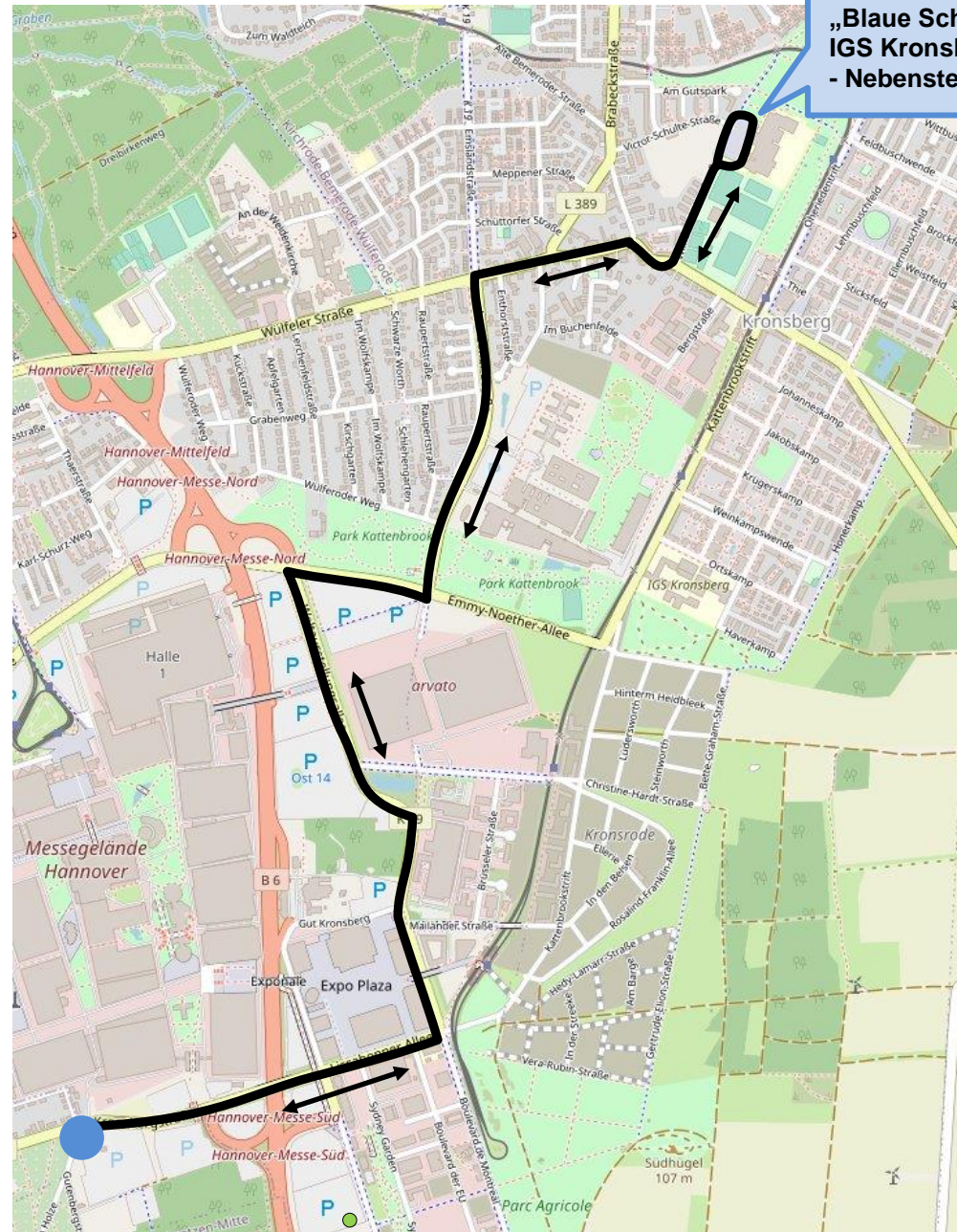
Fahrweg Evakuierungsrouten 3

Die Busse der Evakuierungsrouten 2 fahren von der Gutenbergstraße kommend – rechts Würzburger Straße – geradeaus über die Erich-Panitz-Straße weiter – links Hildesheimer Straße – rechts Am Kamp zur Haltestelle „Laatzen / Neuer Schlag“ – weiter auf Am Kamp zur Haltestelle „Laatzen / Sudewiesenstraße“ – rechts Sudewiesenstraße ohne Halt weiter – links Hermann-Löns-Straße – rechts Koldinger Straße – geradeaus in die Wendeschleife Rethen – Umstieg zur Stadtbahn möglich – links weiter auf die Hildesheimer Straße stadtauswärts – links Peiner Straße – links Erich-Panitz-Straße zur Ersatzhaltestelle „Haltepunkt 2“ (Bucht hinter der Kreuzung) – weiter Erich-Panitz-Straße - rechts Wülferoder Straße zur Haltestelle „Laatzen“ (nur an der Schulbushaltestelle halten!) – weiter im Kreis 3. Ausfahrt auf Marktstraße zur Haltestelle „Laatzen / Marktplatz“ – weiter auf Marktstraße zur Haltestelle „Laatzen / Würzburger Straße“ – weiter geradeaus auf Gutenbergstraße zur Ersatzhaltestelle „Haltepunkt 1“ – weiter geradeaus auf Gutenbergstraße – rechts Kronsbergstraße – weiter geradeaus Lissabonner Allee – links Weltausstellungsallee – rechts Emmy-Noether-Allee – links Laatzenener Straße – rechts Wülfeler Straße – weiter geradeaus Wülfeler Str. – weiter auf Wülferoder Straße – links Wilhelm-Göhrs-Straße – geradeaus weiter auf den Schulhof.

Die Rückfahrt erfolgt ohne Fahrgäste und ohne Halt zurück nach Laatzen und es wird wieder an der Haltestelle „Laatzen / Neuer Schlag“ in Richtung Rethen eingesetzt.

Der Weg zur Sammelstelle

- Kein Halt unterwegs -



Sammelstelle
„Blau Schule“
IGS Kronsberg
- Nebenstelle -

Legende

- Ort der Baumaßnahme
- Fahrweg
- Regelfahrweg nicht befahrbar
- Haltestelle
- Haltestelle wird nicht bedient bzw. / entfällt
- Halteverbot
- Hst. Haltestelle
- E-Hst. Ersatzhaltestelle
- Richtungspfeil

Kartenauszüge
© OpenStreetMap-Mitwirkende
© Google Maps - GeoBasis

Skizze erstellt von:
ÜSTRA
Hannoversche
Verkehrsbetriebe AG